

МИНИСТЕРСТВО СЕЛЬСКОГО ХОЗЯЙСТВА РОССИЙСКОЙ ФЕДЕРАЦИИ
Федеральное государственное бюджетное образовательное учреждение
высшего образования
**«КУБАНСКИЙ ГОСУДАРСТВЕННЫЙ АГРАРНЫЙ УНИВЕРСИТЕТ
ИМЕНИ И. Т. ТРУБИЛИНА»**

ЗЕМЛЕУСТРОИТЕЛЬНЫЙ ФАКУЛЬТЕТ

УТВЕРЖДАЮ

Декан землеустроительного
факультета, доцент



К.А. Белокур

14.06.2021 г.

Рабочая программа производственной практики

Технологическая практика

Направление подготовки

21.03.02 Землеустройство и кадастры

Направленность

Землеустройство и кадастры

Уровень высшего образования

Бакалавриат

Форма обучения

очная, заочная

Краснодар

2021

Рабочая программа практики «Технологическая практика» разработана

на основе ФГОС ВО 21.03.02 «Землеустройство и кадастры» утвержденного приказом Министерства образования и науки РФ 12.08.2020 г. № 978

Авторы:

к.г.н., доцент


_____ А.Ю. Перов

к.с-х.н., доцент



_____ В.Д. Жуков

к.с-х.н., доцент


_____ Э.Н. Цораева


Рабочая программа обсуждена и рекомендована к утверждению решением кафедры землеустройства и земельного кадастра от 11.06.2021 г., протокол № 10

Заведующий кафедрой
к.э.н., профессор



_____ Е. В. Яроцкая

Рабочая программа одобрена на заседании методической комиссии землеустроительного факультета, протокол № 10 от 14.06.2021 г.

Председатель
методической комиссии
канд. с.-х. наук, доцент


_____ С. К. Пшидатов

Руководитель
основной профессиональной
образовательной программы


_____ С. К. Пшидатов

1 Цель производственной практики

Целями производственной технологической практики являются:

- формирование у обучающихся определенного состава компетенций для подготовки к профессиональной деятельности;
- закрепление полученных теоретических и практических знаний;
- приобретение практических навыков осуществления землеустроительных и кадастровых работ.

2 Задачи производственной практики

Задачами производственной технологической практики являются:

- формирование навыков работы в автоматизированных системах землеустроительного проектирования, обработки кадастровой и другой информации;
- умение использовать методики проектирования, технологии выполнения работ в землеустройстве и кадастрах, ведение кадастра недвижимости, оценки объектов недвижимости;
- умение использовать методы научно-технического творчества для решения задач, связанных с профессиональной деятельностью, организовать свой труд;
- проведение экспериментальных исследований в землеустройстве и кадастрах;
- изучение научно-технической информации, отечественного и зарубежного опыта использования земли и иной недвижимости;
- овладение компьютерными методами сбора, хранения и обработки информации, применяемыми в профессиональной деятельности.

3 Вид практики, тип практики

Производственная технологическая практика предусмотрена программой подготовки бакалавров по направлению подготовки 21.03.02 «Землеустройство и кадастры», направленность «Землеустройство и кадастры», в соответствии с рабочим учебным планом.

Тип производственной практики: технологическая.

Вид практики: производственная

4 Способ проведения производственной практики

Способ проведения практики: стационарный и выездной.

Стационарная практика проводится в организации, либо в профильной организации, расположенной на территории Краснодарского края. Предусмотрено прохождение практики на кафедре землеустройства и земельного кадастра ФГБОУ ВО Кубанский ГАУ.

Выездной является практика, которая проводится вне г. Краснодара.

Для лиц с ограниченными возможностями здоровья выбор места прохождения практики учитывает состояние здоровья и требования по доступности.

5 Форма проведения практики

Производственная практика проводится непрерывно.

6 Перечень планируемых результатов обучения при прохождении практики, соотнесенных с планируемыми результатами освоения ОПОП ВО

В результате прохождения производственной преддипломной практики обучающийся должен освоить следующие трудовые функции и действия:

1. Профессиональный стандарт *10.001 Специалист в сфере кадастрового учета*

ОТФ: Осуществление государственного кадастрового учета недвижимого имущества.

ТФ: Прием документов для оказания государственных услуг в сфере государственного кадастрового учета и государственной регистрации прав

2. Профессиональный стандарт *10.009 Землеустроитель*

ОТФ: Разработка землеустроительной документации

ТФ: Проведение природно-сельскохозяйственного районирования земель и зонирование территорий объектов землеустройства;

ТФ: Разработка предложений по планированию рационального использования земель и их охране.

ТФ: Разработка проектной землеустроительной документации.

3. Профессиональный стандарт *10.012 Специалист по определению кадастровой стоимости*

ОТФ: Анализ рынка недвижимости, проведение оценочного зонирования.

ТФ: Анализ рынка недвижимости, в том числе информации, не относящейся непосредственно к объектам недвижимости;

ТФ: Проведение оценочного зонирования с определением состава ценообразующих факторов.

ОТФ: Разработка картографических материалов для определения кадастровой стоимости объектов недвижимости.

ТФ: Разработка цифровых тематических карт (схем);

ТФ: Отображение данных на цифровых тематических картах (схемах).

В результате освоения дисциплины формируются следующие компетенции:

УК-1. Способен осуществлять поиск, критический анализ и синтез информации, применять системный подход для решения поставленных задач

УК-2. Способен определять круг задач в рамках поставленной цели и выбирать оптимальные способы их решения, исходя из действующих правовых норм, имеющихся ресурсов и ограничений

УК-3. Способен осуществлять социальное взаимодействие и реализовывать свою роль в команде

УК-6. Способен управлять своим временем, выстраивать и реализовывать траекторию саморазвития на основе принципов образования в течение всей жизни

УК-11. Способен формировать нетерпимое отношение к коррупционному поведению

ОПК-2. Способен выполнять проектные работы в области землеустройства и кадастров с учетом экономических, экологических, социальных и других ограничений.

ОПК-3. Способен участвовать в управлении профессиональной деятельностью, используя знания в области землеустройства и кадастров.

ОПК-4. Способен проводить измерения и наблюдения, обрабатывать и представлять полученные результаты с применением информационных технологий и прикладных аппаратно-программных средств

ОПК-5. Способен оценивать и обосновывать результаты исследований в области землеустройства и кадастров.

ОПК-6. Способен принимать обоснованные решения в профессиональной деятельности, выбирать эффективные методы и технологии выполнения землеустроительных и кадастровых работ.

ОПК-7. Способен анализировать, составлять и применять техническую документацию, связанную с профессиональной деятельностью, в соответствии с действующими нормативными правовыми актами

ОПК-9. Способен понимать принципы работы современных информационных технологий и использовать их для решения задач профессиональной деятельности

ПКС-1. Способен осуществлять государственный кадастровый учет объектов недвижимости и государственную регистрацию прав в соответствии с действующим законодательством

ПКС-2. Способен проводить зонирование территорий с учётом региональных особенностей

ПКС-3. Способен осуществлять мероприятия по планированию и организации рационального использования земель и их охране

ПКС-4. Способен разрабатывать землеустроительную документацию и проводить технико-экономическое обоснование проектных решений

ПКС-5. Способен анализировать рынок недвижимости и проводить оценочное зонирование

ПКС-6. Способен разрабатывать цифровые тематические карты (схемы) с использованием специализированных программных продуктов

7 Место производственной практики в структуре ОПОП ВО

Производственная технологическая практика является элементом обязательной части обучающихся по направлению 21.03.02 «Землеустройство и кадастры», профиль «Землеустройство и кадастры».

На очной форме обучения производственная преддипломная практика проводится на очной форме обучения на 3 курсе в 6 семестре, в течение 8 недель.

На заочной форме обучения производственная преддипломная практика проводится на очной форме обучения на 3 курсе в 6 семестре, в течение 8 недель.

8 Содержание производственной практики

Общая трудоемкость производственной технологической практики составляет 432 часов, 12 зачетные единицы, в том числе в форме практической подготовки 360 часа.

Форма контроля – дифференцированный зачет.

Таблица 1 – Содержание и структура практики для очной формы обучения

№ п/п	Разделы (этапы) практики (указываются в соответствии с программой)	Содержание работы на практике, в часах (указываются те виды, которые осуществляются при прохождении практики)				Формы текущего и промежуточного контроля
		Контактная аудиторная (выполнение заданий)	Контактная внеаудиторная (инструктаж, консультации, защита отчета)	Иные формы (выполнение производственных функций)	итого	
1	Подготовительный этап (получение задания на практику, инструктаж по ТБ)	4	2	2	8	Дневник, отметка в журнале по ТБ
2	Ознакомительный этап	2	2		4	Отчет, дневник

№ п/ п	Разделы (этапы) практики (указываются в соответствии с программой)	Содержание работы на практике, в часах (указываются те виды, которые осуществляются при прохождении практики)				Формы текущего и промежуточного контроля
		Контактная аудиторная (выполнение заданий)	Контактная внеаудиторная (инструктаж, консультации, защита отчета)	Иные формы (выполнение производственных функций)	итого	
3	Производственный этап (выполнение работ по заданию руководителя)	-	20	140	160	Отчет, дневник
4	Сбор литературного материала	-	16	70	86	Отчет, дневник
5	Исследовательский этап (обработка и анализ полученной информации)	-	18	100	118	Отчет, дневник
6	Подготовка отчета о практике	-	16	40	56	Отчет, дневник
	Всего, час	6	74	352	432	Зачет с оценкой (дифференцированный)

Таблица 2 – Содержание и структура практики для заочной формы обучения

№ п/ п	Разделы (этапы) практики (указываются в соответствии с программой)	Содержание работы на практике, в часах (указываются те виды, которые осуществляются при прохождении практики)				Формы текущего и промежуточного контроля
		Контактная аудиторная (выполнение заданий)	Контактная внеаудиторная (инструктаж, консультации, защита отчета)	Иные формы (выполнение производственных функций)	итого	
1	Подготовительный этап (получение задания на практику,	4	2	2	8	Дневник, отметка в журнале по ТБ

№ П/ П	Разделы (этапы) практики (указываются в соответствии с программой)	Содержание работы на практике, в часах (указываются те виды, которые осуществляются при прохождении практики)				Формы текущего и промежуточного контроля
		Контактна я аудиторна я (выполнен ие заданий)	Контактная внеаудиторная(инст руктаж, консультации, защита отчета)	Иные формы (выполнение производствен ных функций)	итого	
	инструктаж по ТБ)					
2	Ознакомительн ый этап	2	2		4	Отчет, дневник
3	Производствен но- исполнительны й этап (выполнение работ по заданию руководителя)	-	20	140	160	Отчет, дневник
4	Сбор литературного материала	-	16	70	86	Отчет, дневник
5	Исследовательс кий этап (обработка и анализ полученной информации)	-	18	100	118	Отчет, дневник
6	Подготовка отчета о практике	-	16	40	56	Отчет, дневник
	Всего, час	6	74	352	432	Зачет с оценкой (дифференцирован ный)

9 Требование к форме отчетности по практике. Промежуточная аттестация по итогам производственной практики

По окончании прохождения производственной практики обучающийся подготавливает отчет о производственной практике, в котором отражает выполнение индивидуального задания, связанные производственной деятельностью. Отчет рецензируется и подписывается руководителем практики, затем защищается обучающимся перед руководителем от кафедры. Оформляется и представляется руководителям практики в виде отчета.

В отчете о прохождении практики обучающийся обязан представить:

- Индивидуальное задание.
- Рабочий график (план).
- Дневник обучающегося по практике.
- Отзыв руководителя практики.

Индивидуальное задание на производственную практику выдает руководитель практики. Выполнение задания фиксируется, задание прикладывается к отчету по производственной практике.

Дневник составляется обучающимся в соответствии с указаниями программы, индивидуальным заданием и дополнительными указаниями руководителей практики. Дневник о прохождении практики является основным документом, по которому обучающийся отчитывается за выполнение программы и индивидуального задания по практике. В нем по дням указываются виды работ, выполнявшиеся обучающимся в период прохождения производственной технологической практики.

Текст отчета должен включать следующие основные структурные элементы:

- Титульный лист.
- Содержание.
- Введение.
- Основная часть.
- Заключение.
- Список использованных источников.
- Приложения.

Титульный лист – является первой страницей отчета о прохождении производственной технологической практики.

Содержание - отражает перечень тем и вопросов, содержащихся в отчете.

Введение - определяет цели, задачи и направления работы на практике.

Основная часть - содержащая материалы по разделам в соответствии с заданием и этапами прохождения практики.

Заключение - содержит основные выводы и результаты, итоги проделанной работы.

Список использованных источников оформляют в алфавитном порядке (в соответствии с ГОСТ 7.1-2003).

Приложения - различные изученные и рассмотренные формы, карты, схемы, графики и другие необходимые материалы.

Отчет по практике оформляется на листах формата А4. Текст излагается грамотно, четко и логически последовательно. Работа выполняется на компьютере шрифтом Times New Roman, размер 14 пунктов, полуторный междустрочный интервал, отступ красной строки 1,25 см.

Страницы работы должны иметь поля: левое, правое, верхнее и нижнее (шириной соответственно 30, 10, 20 и 20 мм). Все страницы нумеруются, начиная с титульного листа, номер страницы проставляется посередине

нижнего поля (на титульном листе номер не проставляется).

Общий объем отчета по практике - от 15 до 30 страниц.

Каждая глава работы начинается с новой страницы. Переносы слов в заголовках не допускаются.

По итогам промежуточной аттестации выставляется зачет с оценкой.

Кроме того, члены комиссии оформляют аттестационный лист по практике.

10 Фонд оценочных средств по производственной практике

10.1 Перечень компетенций с указанием этапов их формирования в процессе освоения образовательной программы

Номер семестра*	Этапы формирования компетенций по дисциплинам, практикам в процессе освоения ОП
УК-1 Способен осуществлять поиск, критический анализ и синтез информации, применять системный подход для решения поставленных задач	
2	Философия
1, 2, 3, 4	Математика с элементами статистики
2, 3	Физика
4	Экономико-математические методы и моделирование в землеустройстве и кадастрах
6	Метрология, стандартизация и сертификация
2, 4, 6	Учебная: технологическая практика
6	<i>Производственная: технологическая практика</i>
8	Выполнение, подготовка к процедуре защиты и защита выпускной квалификационной работы
УК-2 – способен определять круг задач в рамках поставленной цели и выбирать оптимальные способы их решения, исходя из действующих правовых норм, имеющихся ресурсов и ограничений	
2	Экология
3	Экономика
3	Основы природопользования
5	Основы права
5	Основы градостроительства и планировка населенных мест
6	Инженерное обустройство территории
6	Планирование и организация рационального использования земель
6	Основы оценки объектов недвижимости
6	<i>Производственная: технологическая практика</i>
6, 7	Землеустроительное проектирование
7	Менеджмент
7, 8	Правовое обеспечение землеустройства и кадастров
8	Региональное землеустройство
8	Выполнение, подготовка к процедуре защиты и защита выпускной квалификационной работы
УК-3 - Способен осуществлять социальное взаимодействие и реализовывать свою роль в команде	

1, 2, 3, 4	Геодезия
2	Учебная: технологическая практика
2	Учебная: ознакомительная практика
4	Психология
6	<i>Производственная: технологическая практика</i>
7	Менеджмент
8	Выполнение, подготовка к процедуре защиты и защита выпускной квалификационной работы
УК-6 - Способен управлять своим временем, выстраивать и реализовывать траекторию саморазвития на основе принципов образования в течение всей жизни	
2	Учебная: технологическая практика
2	Учебная: ознакомительная практика
4	Психология
6	<i>Производственная: технологическая практика</i>
7	Менеджмент
8	Экономика
8	Выполнение, подготовка к процедуре защиты и защита выпускной квалификационной работы
УК-11. Способен формировать нетерпимое отношение к коррупционному поведению	
5	Основы права
6	<i>Производственная: технологическая практика</i>
7	Документооборот и основы делопроизводства в землеустройстве и кадастрах
7, 8	Правовое обеспечение землеустройства и кадастров
8	Выполнение, подготовка к процедуре защиты и защита выпускной квалификационной работы
ОПК-2 - Способен выполнять проектные работы в области землеустройства и кадастров с учетом экономических, экологических, социальных и других ограничений	
2	Экология
5	Основы градостроительства и планировка населенных мест
6	Инженерное обустройство территории
6	<i>Производственная: технологическая практика</i>
8	Экономика землеустройства
8	Выполнение, подготовка к процедуре защиты и защита выпускной квалификационной работы
ОПК-3 - Способен участвовать в управлении профессиональной деятельностью, используя знания в области землеустройства и кадастров	
2	Учебная технологическая практика
2	Учебная ознакомительная практика
5	Управление земельными ресурсами
6	<i>Производственная: технологическая практика</i>
7	Менеджмент
7,8	Правовое обеспечение землеустройства и кадастров
8	Выполнение, подготовка к процедуре защиты и защита выпускной квалификационной работы
ОПК-4 - Способен проводить измерения и наблюдения, обрабатывать и представлять полученные результаты с применением информационных технологий и прикладных аппаратно-программных средств	
1, 2, 3, 4	Геодезия
2	Учебная: технологическая практика
2	Учебная: ознакомительная практика

6	<i>Производственная: технологическая практика</i>
8	Выполнение, подготовка к процедуре защиты и защита выпускной квалификационной работы
ОПК-6. Способен принимать обоснованные решения в профессиональной деятельности, выбирать эффективные методы и технологии выполнения землеустроительных и кадастровых работ.	
6	<i>Производственная: технологическая практика</i>
7	Управление земельными ресурсами
7	Основы градостроительства и планировка населенных мест
8	Выполнение, подготовка к процедуре защиты и защита выпускной квалификационной работы
ОПК-7. Способен анализировать, составлять и применять техническую документацию, связанную с профессиональной деятельностью, в соответствии с действующими нормативными правовыми актами	
1,2,3,4	Геодезия
4	Типология объектов недвижимости
5	Картография
6	<i>Производственная: технологическая практика</i>
6	Фотограмметрия и дистанционное зондирование
7	Основы градостроительства и планировка населенных мест
7, 8	Правовое обеспечение землеустройства и кадастров
8	Выполнение, подготовка к процедуре защиты и защита выпускной квалификационной работы
ОПК-9. Способен понимать принципы работы современных информационных технологий и использовать их для решения задач профессиональной деятельности	
1	Информатика
6	<i>Производственная: технологическая практика</i>
7	Современные информационные системы в землеустройстве и кадастрах
8	Выполнение, подготовка к процедуре защиты и защита выпускной квалификационной работы
ПКС-1 – способен осуществлять государственный кадастровый учет объектов недвижимости и государственную регистрацию прав в соответствии с действующим законодательством	
4	Типология объектов недвижимости
4	Основы кадастра недвижимости
4, 5	Географические информационные системы в землеустройстве и кадастрах
6	<i>Производственная: технологическая практика</i>
7	Документооборот и основы делопроизводства в землеустройстве и кадастрах
7, 8	Государственный кадастровый учет объектов недвижимости
7,8	Правовое обеспечение землеустройства и кадастров
8	Основы управления землеустроительными и кадастровыми работами
8	<i>Производственная: преддипломная практика</i>
8	Выполнение, подготовка к процедуре защиты и защита выпускной квалификационной работы
ПКС-2 – способен проводить зонирование территорий с учётом региональных	

особенностей	
2	Экология
2	Основы земледелия и растениеводства
3	Мониторинг земель Краснодарского края
3	Почвоведение и инженерная геология
3	Основы землеустройства
3	Основы природопользования
4	Планирование использования земель
6	Планирование и организация рационального использования земель
6	Эколого-ландшафтное зонирование
6	Экология землепользования
6	<i>Производственная: технологическая практика</i>
6,7	Землеустроительное проектирование
7	Современные информационные системы в землеустройстве и кадастрах
8	Региональное землеустройство
8	Производственная преддипломная практика
8	Выполнение, подготовка к процедуре защиты и защита выпускной квалификационной работы
ПКС-3 – способен осуществлять мероприятия по планированию и организации рационального использования земель и их охране	
2	Основы земледелия и растениеводства
3	Почвоведение и инженерная геология
3	Основы землеустройства
3	Основы природопользования
4, 5	Географические информационные системы в землеустройстве и кадастрах
5	Управление земельными ресурсами
5	История развития земельно-имущественных отношений
5	История землеустройства
6	<i>Производственная технологическая практика</i>
6	Планирование и организация рационального использования земель
6	Эколого-ландшафтное зонирование
6	Экология землепользования
6,7	Землеустроительное проектирование
6,8	Производственная практика
7,8	Правовое обеспечение землеустройства и кадастров
8	Региональное землеустройство
8	Производственная преддипломная практика
8	Выполнение, подготовка к процедуре защиты и защита выпускной квалификационной работы
ПКС-4 – способен разрабатывать землеустроительную документацию и проводить технико-экономическое обоснование проектных решений	
4	Экономико-математические методы и моделирование в землеустройстве и кадастрах
6	<i>Производственная: технологическая практика</i>
6, 7	Землеустроительное проектирование
7	Современные информационные системы в землеустройстве и кадастрах

7	Документооборот и основы делопроизводства в землеустройстве и кадастрах
8	Региональное землеустройство
8	Экономика землеустройства
8	Основы управления землеустроительными и кадастровыми работами
8	Производственная: преддипломная практика
8	Выполнение, подготовка к процедуре защиты и защита выпускной квалификационной работы
ПКС-5 – способен анализировать рынок недвижимости и проводить оценочное зонирование	
4	Основы кадастра недвижимости
6	Основы оценки объектов недвижимости
6	<i>Производственная: технологическая практика</i>
7	Современные информационные системы в землеустройстве и кадастрах
7,8	Государственный кадастровый учет объектов недвижимости
7,8	Правовое обеспечение землеустройства и кадастров
8	Производственная: преддипломная практика
8	Выполнение, подготовка к процедуре защиты и защита выпускной квалификационной работы
ПКС-6 – способен разрабатывать цифровые тематические карты (схемы) с использованием специализированных программных продуктов	
6	<i>Производственная: технологическая практика</i>
4, 5	Географические информационные системы в землеустройстве и кадастрах
6	Основы оценки объектов недвижимости
7	Современные информационные системы в землеустройстве и кадастрах
8	Производственная преддипломная практика
8	Выполнение, подготовка к процедуре защиты и защита выпускной квалификационной работы

* этап формирования компетенции соответствует номеру семестра

10.2 Описание показателей и критериев оценивания компетенций на различных этапах их формирования, описание шкал оценивания

Планируемые результаты освоения компетенции (индикаторы достижения компетенции)	Уровень освоения				Оценочное средство
	«неудовлетворительно» минимальный не достигнут	«удовлетворительно» минимальный (пороговый)	«хорошо» средний	«отлично» высокий	
УК-1 Способен осуществлять поиск, критический анализ и синтез информации, применять системный подход для решения поставленных задач					
УК-1.1. Анализирует задачу, выделяя ее базовые составляющие.	Уровень знаний ниже минимальных требований.	Минимально допустимый уровень знаний, допущено	Уровень знаний в объеме, соответствующем программе подготовки.	Уровень знаний в объеме, соответствующем	Отчет по практике

Планируемые результаты освоения компетенции (индикаторы достижения компетенции)	Уровень освоения				Оценочное средство
	«неудовлетворительно» минимальный не достигнут	«удовлетворительно» минимальный (пороговый)	«хорошо» средний	«отлично» высокий	
<p>осуществляет декомпозицию задачи.</p> <p>УК-1.2. Находит и критически анализирует информацию, необходимую для решения поставленной задачи.</p> <p>УК-1.3. Рассматривает возможные варианты решения задачи, оценивая их достоинства и недостатки.</p> <p>УК-1.4. Грамотно, логично, аргументированно формирует собственные суждения и оценки. Отличает факты от мнений, интерпретаций, оценок и т.д. в рассуждениях других участников деятельности</p> <p>УК-1.5. Определяет и оценивает последствия возможных решений задачи.</p>	<p>имели место грубые ошибки</p> <p>При решении стандартных задач не продемонстрированы основные умения, имели место грубые ошибки, не продемонстрированы базовые навыки</p>	<p>много негрубых ошибок.</p> <p>Продемонстрированы основные умения, решены типовые задачи.</p> <p>Имеется минимальный набор навыков для решения стандартных задач с некоторыми недочетами</p>	<p>допущено несколько негрубых ошибок.</p> <p>Продемонстрированы все основные умения, решены все основные задачи с негрубыми ошибками, продемонстрированы базовые навыки при решении стандартных задач</p>	<p>программе подготовки, без ошибок.</p> <p>Продемонстрированы все основные умения, решены все основные задачи с отдельными незначительными недочетами, продемонстрированы навыки при решении нестандартных задач</p>	
УК-2. Способен определять круг задач в рамках поставленной цели и выбирать оптимальные способы их решения, исходя из действующих правовых норм, имеющихся ресурсов и ограничений					
<p>УК-2.1. Формулирует в рамках поставленной цели проекта совокупность взаимосвязанных задач, обеспечивающих ее достижение. Определяет ожидаемые результаты решения выделенных задач.</p>	<p>Уровень знаний ниже минимальных требований, имели место грубые ошибки</p> <p>При решении стандартных задач не продемонстрированы основные умения,</p>	<p>Минимально допустимый уровень знаний, допущено много негрубых ошибок.</p> <p>Продемонстрированы основные умения, решены типовые задачи.</p> <p>Имеется</p>	<p>Уровень знаний в объеме, соответствующем программе подготовки, допущено несколько негрубых ошибок.</p> <p>Продемонстрированы все основные умения, решены все основные задачи с негрубыми</p>	<p>Уровень знаний в объеме, соответствующем программе подготовки, без ошибок.</p> <p>Продемонстрированы все основные умения, решены все основные задачи с отдельными</p>	<p>Отчет по практике</p>

Планируемые результаты освоения компетенции (индикаторы достижения компетенции)	Уровень освоения				Оценочное средство
	«неудовлетворительно» минимальный не достигнут	«удовлетворительно» минимальный (пороговый)	«хорошо» средний	«отлично» высокий	
<p>УК-2.2. Проектирует решение конкретной задачи проекта, выбирая оптимальный способ ее решения, исходя из действующих правовых норм и имеющихся ресурсов и ограничений.</p> <p>УК-2.3. Решает конкретные задачи проекта заявленного качества и за установленное время.</p> <p>УК-2.4. Публично представляет результаты решения конкретной задачи проекта.</p>	имели место грубые ошибки, не продемонстрированы базовые навыки	минимальный набор навыков для решения стандартных задач с некоторыми недочетами	ошибками, продемонстрированы базовые навыки при решении стандартных задач	несущественными недочетами, продемонстрированы навыки при решении нестандартных задач	
УК-3 Способен осуществлять социальное взаимодействие и реализовывать свою роль в команде					
<p>УК-3.1. Понимает эффективность использования стратегии сотрудничества для достижения поставленной цели, определяет свою роль в команде.</p> <p>УК-3.2. Понимает особенности поведения выделенных групп людей, с которыми работает/взаимодействует, учитывает их в своей деятельности (выбор категорий групп людей осуществляется образовательной организацией в</p>	Уровень знаний ниже минимальных требований, имели место грубые ошибки. При решении стандартных задач не продемонстрированы основные умения, имели место грубые ошибки, не продемонстрированы базовые навыки	Минимально допустимый уровень знаний, допущено много негрубых ошибок. Продemonстрированы основные умения, решены типовые задачи. Имеется минимальный набор навыков для решения стандартных задач с некоторыми недочетами	Уровень знаний в объеме, соответствующем программе подготовки, допущено несколько негрубых ошибок. Продemonстрированы все основные умения, решены все основные задачи с негрубыми ошибками, продемонстрированы базовые навыки при решении стандартных задач	Уровень знаний в объеме, соответствующем программе подготовки, без ошибок. Продemonстрированы все основные умения, решены все основные задачи с отдельными незначительными недочетами, продемонстрированы навыки при решении нестандартных задач	Отчет по практике

Планируемые результаты освоения компетенции (индикаторы достижения компетенции)	Уровень освоения				Оценочное средство
	«неудовлетв орительно» минимальны й не достигнут	«удовлетворите льно» минимальный (пороговый)	«хорошо» средний	«отлично» высокий	
зависимости от целей подготовки – по возрастным особенностям, по этническому или религиозному признаку, социально незащищенные слои населения и т.п). УК-3.3. Предвидит результаты (последствия) личных действий и планирует последовательнос ть шагов для достижения заданного результата. УК-3.4. Эффективно взаимодействует с другими членами команды, в т.ч. участвует в обмене информацией, знаниями и опытом, и презентации результатов работы					
УК-6. Способен управлять своим временем, выстраивать и реализовывать траекторию саморазвития на основе принципов образования в течение всей жизни					
УК-6.1. Применяет знание о своих ресурсах и их пределах (личностных, ситуативных, временных и т.д.) для успешного выполнения порученной работы. УК-6.2. Понимает важность планирования перспективных целей собственной деятельности с	Уровень знаний ниже минимальны х требований, имели место грубые ошибки При решении стандартных задач не продемонстр ированы основные умения, имели место грубые ошибки, не	Минимально допустимый уровень знаний, допущено много негрубых ошибок. Продемонстрир ованы основные умения, решены типовые задачи. Имеется минимальный набор навыков для решения	Уровень знаний в объеме, соответствующ ем программе подготовки, допущено несколько негрубых ошибок. Продемонстрир ованы все основные умения, решены все основные задачи с негрубыми ошибками, продемонстрир ованы базовые	Уровень знаний в объеме, соответствующ ем программе подготовки, без ошибок. Продемонстри рованы все основные умения, решены все основные задачи с отдельными несущественн ыми недочетами,	Отчет по практике

Планируемые результаты освоения компетенции (индикаторы достижения компетенции)	Уровень освоения				Оценочное средство
	«неудовлет- ворительно» минимальны й не достигнут	«удовлетворите льно» минимальный (пороговый)	«хорошо» средний	«отлично» высокий	
<p>учетом условий, средств, личностных возможностей, этапов карьерного роста, временной перспективы развития деятельности и требований рынка труда. УК-6.3. Реализует намеченные цели деятельности с учетом условий, средств, личностных возможностей, этапов карьерного роста, временной перспективы развития деятельности и требований рынка труда. УК-6.4. Критически оценивает эффективность использования времени и других ресурсов при решения поставленных задач, а также относительно полученного результата. УК-6.5. Демонстрирует интерес к учебе и использует предоставляемые возможности для приобретения новых знаний и навыков.</p>	<p>продемонстрированы базовые навыки</p>	<p>стандартных задач с некоторыми недочетами</p>	<p>навыки при решении стандартных задач</p>	<p>Продемонстрированы навыки при решении нестандартных задач</p>	
<p>УК-11. Способен формировать нетерпимое отношение к коррупционному поведению УК-11.1. Анализирует</p>	<p>Уровень знаний ниже минимальных требований, имели место грубые ошибки</p>	<p>Минимально допустимый уровень знаний, допущено много негрубых ошибок.</p>	<p>Уровень знаний в объеме, соответствующем программе подготовки, допущено несколько негрубых</p>	<p>Уровень знаний в объеме, соответствующем программе подготовки, без ошибок.</p>	<p>Отчет по практике</p>

Планируемые результаты освоения компетенции (индикаторы достижения компетенции)	Уровень освоения				Оценочное средство
	«неудовлетворительно» минимальный не достигнут	«удовлетворительно» минимальный (пороговый)	«хорошо» средний	«отлично» высокий	
действующее законодательство в области противодействия коррупции УК-11.2. Принимает самостоятельные решения в области противодействия коррупции, основываясь на действующем законодательстве УК-11.3. Выявляет признаки коррупционного поведения, оценивает и содействует его пресечению УК-11.4. Придерживается антикоррупционной профессиональной этики, развивает правосознание по нетерпимому отношению к коррупционным проявлениям в обществе	При решении стандартных задач не продемонстрированы основные умения, имели место грубые ошибки, не продемонстрированы базовые навыки	Продemonстрированы основные умения, решены типовые задачи. Имеется минимальный набор навыков для решения стандартных задач с некоторыми недочетами	ошибок. Продemonстрированы все основные умения, решены все основные задачи с негрубыми ошибками, продемонстрированы базовые навыки при решении стандартных задач	Продemonстрированы все основные умения, решены все основные задачи с отдельными несущественными недочетами, продемонстрированы навыки при решении нестандартных задач	
ОПК-2. Способен выполнять проектные работы в области землеустройства и кадастров с учетом экономических, экологических, социальных и других ограничений.					
ОПК-2.1 Учитывает содержание и технологии проектных работ в области землеустройства и кадастров	Уровень знаний ниже минимальных требований, имели место грубые ошибки	Минимально допустимый уровень знаний, допущено много негрубых ошибок.	Уровень знаний в объеме, соответствующем программе подготовки, допущено несколько негрубых ошибок.	Уровень знаний в объеме, соответствующем программе подготовки, без ошибок.	Отчет по практике
ОПК-2.2 Учитывает экологические, социальные и другие ограничения при выполнении работ в области землеустройства и кадастров.	При решении стандартных задач не продемонстрированы основные умения, имели место грубые ошибки, не	Продemonстрированы основные умения, решены типовые задачи. Имеется минимальный набор навыков для решения	Продemonстрированы все основные умения, решены все основные задачи с негрубыми ошибками, продемонстрированы базовые	Продemonстрированы все основные умения, решены все основные задачи с отдельными несущественными недочетами,	

Планируемые результаты освоения компетенции (индикаторы достижения компетенции)	Уровень освоения				Оценочное средство
	«неудовлетворительно» минимальный не достигнут	«удовлетворительно» минимальный (пороговый)	«хорошо» средний	«отлично» высокий	
ОПК-2.3 Осуществляет выполнение землеустроительных и кадастровых работ в профессиональной деятельности	продемонстрированы базовые навыки	стандартных задач с некоторыми недочетами	навыки при решении стандартных задач	Продемонстрированы навыки при решении нестандартных задач	
ОПК-3. Способен участвовать в управлении профессиональной деятельностью, используя знания в области землеустройства и кадастров					
ОПК-3.1 Применяет системный подход при принятии управленческих решений в области землеустройства и кадастров. ОПК-3.2 Участствует в разработке и обосновании управленческих решений в профессиональной деятельности ОПК-3.3 Осуществляет мероприятия, обеспечивающие эффективное управление, рациональное использование земельных ресурсов с учетом действующих нормативно-правовых актов	Уровень знаний ниже минимальных требований, имели место грубые ошибки. При решении стандартных задач не продемонстрированы основные умения, имели место грубые ошибки, не продемонстрированы базовые навыки	Минимально допустимый уровень знаний, допущено много негрубых ошибок. Продемонстрированы основные умения, решены типовые задачи. Имеется минимальный набор навыков для решения стандартных задач с некоторыми недочетами	Уровень знаний в объеме, соответствующем программе подготовки, допущено несколько негрубых ошибок. Продемонстрированы все основные умения, решены все основные задачи с негрубыми ошибками, продемонстрированы базовые навыки при решении стандартных задач	Уровень знаний в объеме, соответствующем программе подготовки, без ошибок. Продемонстрированы все основные умения, решены все основные задачи с отдельными незначительными недочетами, продемонстрированы навыки при решении нестандартных задач	Отчет по практике
ОПК-4. Способен проводить измерения и наблюдения, обрабатывать и представлять полученные результаты с применением информационных технологий и прикладных аппаратно-программных средств					
ОПК-4.1 Осуществляет выполнение работ в рамках производственных заданий, соблюдает требования к представлению их результатов с применением информационных технологий и прикладных	Уровень знаний ниже минимальных требований, имели место грубые ошибки. При решении стандартных задач не продемонстрированы	Минимально допустимый уровень знаний, допущено много негрубых ошибок. Продемонстрированы основные умения, решены типовые	Уровень знаний в объеме, соответствующем программе подготовки, допущено несколько негрубых ошибок. Продемонстрированы все основные умения, решены все основные	Уровень знаний в объеме, соответствующем программе подготовки, без ошибок. Продемонстрированы все основные умения, решены все основные	Отчет по практике

Планируемые результаты освоения компетенции (индикаторы достижения компетенции)	Уровень освоения				Оценочное средство
	«неудовлетворительно» минимальный не достигнут	«удовлетворительно» минимальный (пороговый)	«хорошо» средний	«отлично» высокий	
аппаратно-программных средств. ОПК-4.2 Определяет технологии проведения измерительных работ на местности, методы камеральной обработки полевых материалов ОПК-4.3 Выполняет полевые и камеральные работы с применением современного оборудования и прикладных программных средств.	основные умения, имели место грубые ошибки, не продемонстрированы базовые навыки	задачи. Имеется минимальный набор навыков для решения стандартных задач с некоторыми недочетами	задачи с негрубыми ошибками, продемонстрированы базовые навыки при решении стандартных задач	задачи с отдельными не существенными недочетами, Продемонстрированы навыки при решении нестандартных задач	
ОПК-5. Способен оценивать и обосновывать результаты исследований в области землеустройства и кадастров					
ОПК-5.1 Использует методы сбора, обработки и интерпретации полученной информации. ОПК-5.2 Применяет математические методы и модели для оценки результатов исследований в области землеустройства и кадастров. ОПК-5.3 Обосновывает результаты исследований в области землеустройства и кадастров.	Уровень знаний ниже минимальных требований, имели место грубые ошибки При решении стандартных задач не продемонстрированы основные умения, имели место грубые ошибки, не продемонстрированы базовые навыки	Минимально допустимый уровень знаний, допущено много негрубых ошибок. Продемонстрированы основные умения, решены типовые задачи. Имеется минимальный набор навыков для решения стандартных задач с некоторыми недочетами	Уровень знаний в объеме, соответствующем программе подготовки, допущено несколько негрубых ошибок. Продемонстрированы все основные умения, решены все основные задачи с негрубыми ошибками, продемонстрированы базовые навыки при решении стандартных задач	Уровень знаний в объеме, соответствующем программе подготовки, без ошибок. Продемонстрированы все основные умения, решены все основные задачи с отдельными не существенными недочетами, Продемонстрированы навыки при решении нестандартных задач	Отчет по практике
ОПК-6. Способен принимать обоснованные решения в профессиональной деятельности, выбирать эффективные методы и технологии выполнения землеустроительных и кадастровых работ.					
ОПК-6. Способен	Уровень	Минимально	Уровень знаний	Уровень	Отчет по

Планируемые результаты освоения компетенции (индикаторы достижения компетенции)	Уровень освоения				Оценочное средство
	«неудовлетворительно» минимальный не достигнут	«удовлетворительно» минимальный (пороговый)	«хорошо» средний	«отлично» высокий	
принимать обоснованные решения в профессиональной деятельности, выбирать эффективные методы и технологии выполнения землеустроительных и кадастровых работ. ОПК-6.1 Обосновывает современные технологии выполнения землеустроительных и кадастровых работ. ОПК-6.2 Выбирает методы выполнения землеустроительных и кадастровых работ. ОПК-6.3 Участствует в решении стандартных задач профессиональной деятельности	знаний ниже минимальных требований, имели место грубые ошибки При решении стандартных задач не продемонстрированы основные умения, имели место грубые ошибки, не продемонстрированы базовые навыки	допустимый уровень знаний, допущено много негрубых ошибок. Продемонстрированы основные умения, решены типовые задачи. Имеется минимальный набор навыков для решения стандартных задач с некоторыми недочетами	в объеме, соответствующем программе подготовки, допущено несколько негрубых ошибок. Продемонстрированы все основные умения, решены все основные задачи с негрубыми ошибками, продемонстрированы базовые навыки при решении стандартных задач	знаний в объеме, соответствующем программе подготовки, без ошибок. Продемонстрированы все основные умения, решены все основные задачи с отдельными незначительными недочетами, продемонстрированы навыки при решении нестандартных задач	практике
ОПК-7. Способен анализировать, составлять и применять техническую документацию, связанную с профессиональной деятельностью, в соответствии с действующими нормативными правовыми актами					
ОПК-7. Способен анализировать, составлять и применять техническую документацию, связанную с профессиональной деятельностью, в соответствии с действующими нормативными правовыми актами ОПК-7.1 Учитывает требования к технической	Уровень знаний ниже минимальных требований, имели место грубые ошибки При решении стандартных задач не продемонстрированы основные умения, имели место	Минимально допустимый уровень знаний, допущено много негрубых ошибок. Продемонстрированы основные умения, решены типовые задачи. Имеется минимальный	Уровень знаний в объеме, соответствующем программе подготовки, допущено несколько негрубых ошибок. Продемонстрированы все основные умения, решены все основные задачи с негрубыми ошибками,	Уровень знаний в объеме, соответствующем программе подготовки, без ошибок. Продемонстрированы все основные умения, решены все основные задачи с отдельными незначительными	Отчет по практике

Планируемые результаты освоения компетенции (индикаторы достижения компетенции)	Уровень освоения				Оценочное средство
	«неудовлетворительно» минимальный не достигнут	«удовлетворительно» минимальный (пороговый)	«хорошо» средний	«отлично» высокий	
документации, связанной с профессиональной деятельностью. ОПК-7.2 Оформляет техническую документацию в соответствии с действующими нормативными правовыми актами. ОПК-7.3 Анализирует практические ситуации, связанные с профессиональной деятельностью в соответствии с действующими нормативными правовыми актами.	грубые ошибки, не продемонстрированы базовые навыки	набор навыков для решения стандартных задач с некоторыми недочетами	продемонстрированы базовые навыки при решении стандартных задач	ыми недочетами, продемонстрированы навыки при решении нестандартных задач	
ОПК- 8. Способен участвовать в процессе подготовки и реализации основных программ профессионального обучения, основных профессиональных программ и дополнительных профессиональных программ					
ОПК-8.1 Учитывает теорию, закономерности и принципы реализации образовательного процесса в области землеустройства и кадастров ОПК-8.2 Осуществляет проектирование содержательной части основных программ профессионального обучения, основных профессиональных программ и дополнительных профессиональных программ в области землеустройства и кадастров	Уровень знаний ниже минимальных требований, имели место грубые ошибки При решении стандартных задач не продемонстрированы основные умения, имели место грубые ошибки, не продемонстрированы базовые навыки	Минимально допустимый уровень знаний, допущено много негрубых ошибок. Продemonстрированы основные умения, решены типовые задачи. Имеется минимальный набор навыков для решения стандартных задач с некоторыми недочетами	Уровень знаний в объеме, соответствующем программе подготовки, допущено несколько негрубых ошибок. Продemonстрированы все основные умения, решены все основные задачи с негрубыми ошибками, продемонстрированы базовые навыки при решении стандартных задач	Уровень знаний в объеме, соответствующем программе подготовки, без ошибок. Продemonстрированы все основные умения, решены все основные задачи с отдельными незначительными недочетами, продемонстрированы навыки при решении нестандартных задач	Отчет по практике

Планируемые результаты освоения компетенции (индикаторы достижения компетенции)	Уровень освоения				Оценочное средство
	«неудовлетворительно» минимальный не достигнут	«удовлетворительно» минимальный (пороговый)	«хорошо» средний	«отлично» высокий	
ОПК-8.3 Учитывает особенности процесса реализации образовательных программ в области землеустройства и кадастров					
ПКС-1. Способен осуществлять государственный кадастровый учет объектов недвижимости и государственную регистрацию прав в соответствии с действующим законодательством					
ПКС-1.1 Знает порядок предоставления сведений, содержащихся в Едином государственном реестре недвижимости, порядок государственного кадастрового учета и государственной регистрации прав в соответствии с действующим законодательством. ПКС-1.2 Использует современные средства вычислительной техники, информационные системы для осуществления приема и выдачи документов при государственном кадастровом учете и регистрации прав. ПКС-1.3 Знает основы делопроизводства и осуществляет документооборот при государственном кадастровом учете объектов недвижимости и	Уровень знаний ниже минимальных требований, имели место грубые ошибки. При решении стандартных задач не продемонстрированы основные умения, решены типовые задачи. Имеется минимальный набор навыков для решения стандартных задач с некоторыми недочетами	Минимально допустимый уровень знаний, допущено много негрубых ошибок. Продемонстрированы основные умения, решены типовые задачи. Имеется минимальный набор навыков для решения стандартных задач с некоторыми недочетами	Уровень знаний в объеме, соответствующем программе подготовки, допущено несколько негрубых ошибок. Продемонстрированы все основные умения, решены все основные задачи с негрубыми ошибками, продемонстрированы базовые навыки при решении стандартных задач	Уровень знаний в объеме, соответствующем программе подготовки, без ошибок. Продемонстрированы все основные умения, решены все основные задачи с отдельными незначительными недочетами, продемонстрированы навыки при решении нестандартных задач	Отчет по практике

Планируемые результаты освоения компетенции (индикаторы достижения компетенции)	Уровень освоения				Оценочное средство
	«неудовлетворительно» минимальный не достигнут	«удовлетворительно» минимальный (пороговый)	«хорошо» средний	«отлично» высокий	
государственной регистрации прав.					
ПКС-2. Способен проводить зонирование территорий с учётом региональных особенностей					
ПКС-2.1 Осуществляет поиск, систематизацию, анализ, обработку и хранение информации из различных источников и баз данных в целях планирования и организации рационального использования земель.	Уровень знаний ниже минимальных требований, имели место грубые ошибки. При решении стандартных задач не продемонстрированы основные умения, продемонстрированы основные умения, имели место грубые ошибки, не продемонстрированы базовые навыки	Минимально допустимый уровень знаний, допущено много негрубых ошибок. Продемонстрированы основные умения, решены типовые задачи. Имеется минимальный набор навыков для решения стандартных задач с некоторыми недочетами	Уровень знаний в объеме, соответствующем программе подготовки, допущено несколько негрубых ошибок. Продемонстрированы все основные умения, решены все основные задачи с негрубыми ошибками, продемонстрированы базовые навыки при решении стандартных задач	Уровень знаний в объеме, соответствующем программе подготовки, без ошибок. Продемонстрированы все основные умения, решены все основные задачи с отдельными несущественными недочетами, продемонстрированы навыки при решении нестандартных задач	Отчет по практике
ПКС-2.2 Проводит зонирование территории для планирования и организации рационального использования земель с учетом региональных особенностей.					
ПКС-2.3 Умеет определять мероприятия по снижению антропогенного воздействия на территорию.					
ПКС-3. Способен осуществлять мероприятия по планированию и организации рационального использования земель и их охране					
ПКС-3.1 Знает законодательство Российской Федерации в области планирования и организации рационального использования и охраны земель.	Уровень знаний ниже минимальных требований, имели место грубые ошибки. При решении стандартных задач не продемонстрированы основные умения, имели место	Минимально допустимый уровень знаний, допущено много негрубых ошибок. Продемонстрированы основные умения, решены типовые задачи. Имеется минимальный	Уровень знаний в объеме, соответствующем программе подготовки, допущено несколько негрубых ошибок. Продемонстрированы все основные умения, решены все основные задачи с негрубыми ошибками,	Уровень знаний в объеме, соответствующем программе подготовки, без ошибок. Продемонстрированы все основные умения, решены все основные задачи с отдельными несущественными	Отчет по практике
ПКС-3.2 Изучает проблемы и тенденции развития олеустроительной отрасли, отечественный и					

Планируемые результаты освоения компетенции (индикаторы достижения компетенции)	Уровень освоения				Оценочное средство
	«неудовлетворительно» минимальный не достигнут	«удовлетворительно» минимальный (пороговый)	«хорошо» средний	«отлично» высокий	
зарубежный опыт и современные методы (технологии) информационного обеспечения землеустройства, регулирования земельных отношений, управления земельными ресурсами и объектами недвижимости. ПКС-3.3 Разрабатывает проекты по планированию и организации рационального использования земель с использованием информационных, компьютерных технологий.	грубые ошибки, не продемонстрированы базовые навыки	набор навыков для решения стандартных задач с некоторыми недочетами	продемонстрированы базовые навыки при решении стандартных задач	ыми недочетами, Пр продемонстрированы навыки при решении нестандартных задач	
ПКС-4 Способен разрабатывать землеустроительную документацию и проводить технико-экономическое обоснование проектных решений					
ПКС-4.1 Знает порядок составления и хранения материалов, полученных при проведении землеустроительных работ. ПКС-4.2 Разрабатывает землеустроительную документацию с использованием современных программных продуктов, в том числе умеет выполнять описание местоположения и (или) установление на местности границ объектов землеустройства.	Уровень знаний ниже минимальных требований, имели место грубые ошибки При решении стандартных задач не продемонстрированы основные умения, имели место грубые ошибки, не продемонстрированы базовые навыки	Минимально допустимый уровень знаний, допущено много негрубых ошибок. Пр продемонстрированы основные умения, решены типовые задачи. Имеется минимальный набор навыков для решения стандартных задач с некоторыми недочетами	Уровень знаний в объеме, соответствующем программе подготовки, допущено несколько негрубых ошибок. Пр продемонстрированы все основные умения, решены все основные задачи с негрубыми ошибками, продемонстрированы базовые навыки при решении стандартных задач	Уровень знаний в объеме, соответствующем программе подготовки, без ошибок. Пр продемонстрированы все основные умения, решены все основные задачи с отдельными незначительными недочетами, Пр продемонстрированы навыки при решении нестандартных задач	Отчет по практике

Планируемые результаты освоения компетенции (индикаторы достижения компетенции)	Уровень освоения				Оценочное средство
	«неудовлетв орительно» минимальны й не достигнут	«удовлетворите льно» минимальный (пороговый)	«хорошо» средний	«отлично» высокий	
ПКС-4.3 Умеет оценивать и обосновывать результаты проектных решений в землеустройстве в соответствии с техническим заданием с использованием стандартных методов, моделей, приемов и современных программных продуктов.					
ПКС-5. Способен анализировать рынок недвижимости и проводить оценочное зонирование					
ПКС-5.1 Знает законодательство Российской Федерации в области оценочной деятельности. ПКС-5.2 Осуществляет сбор, систематизацию, накопление и хранение информации и документов для целей определения состава ценообразующих факторов. ПКС-5.3 Анализирует рынок недвижимости, в том числе информацию, не относящуюся непосредственно к объектам недвижимости, используя геоинформационн ые данные. ПКС-5.4 Выделяет и устанавливает	Уровень знаний ниже минимальны х требований, имели место грубые ошибки При решении стандартных задач не продемонстр ированы основные умения, имели место грубые ошибки, не продемонстр ированы базовые навыки	Минимально допустимый уровень знаний, допущено много негрубых ошибок. Продемонстрир ованы основные умения, решены типовые задачи. Имеется минимальный набор навыков для решения стандартных задач с некоторыми недочетами	Уровень знаний в объеме, соответствующ ем программе подготовки, допущено несколько негрубых ошибок. Продемонстрир ованы все основные умения, решены все основные задачи с негрубыми ошибками, продемонстрир ованы базовые навыки при решении стандартных задач	Уровень знаний в объеме, соответствующ ем программе подготовки, без ошибок. Продемонстри рованы все основные умения, решены все основные задачи с отдельными несущественн ыми недочетами, Продемонстри рованы навыки при решении нестандартных задач	Отчет по практике

Планируемые результаты освоения компетенции (индикаторы достижения компетенции)	Уровень освоения				Оценочное средство
	«неудовлетворительно» минимальный не достигнут	«удовлетворительно» минимальный (пороговый)	«хорошо» средний	«отлично» высокий	
ценовые зоны с различными основными видами использования и характеристик объектов недвижимости с учётом перспектив развития территории.					
ПКС-6. Способен разрабатывать цифровые тематические карты (схемы) с использованием специализированных программных продуктов					
ПКС-6.1 Владеет инструментами отображения информации в графическом и семантическом виде, преобразования файлов цифровых карт (схем) из векторных в растровые форматы. ПКС-6.2 Разрабатывает и создает различные слои цифровых карт: населенных пунктов, улиц в составе населенных пунктов, кадастровых кварталов, слои с границами территориальных зон (в соответствии с функциональным зонированием территории и с учетом градостроительных регламентов и границ зон с особыми условиями использования территорий), слои оценочных зон, слои, содержащих	Уровень знаний ниже минимальных требований, имели место грубые ошибки. При решении стандартных задач не продемонстрированы основные умения, решены типовые задачи. Имеются грубые ошибки, не продемонстрированы базовые навыки	Минимально допустимый уровень знаний, допущено много негрубых ошибок. Продемонстрированы основные умения, решены типовые задачи. Имеется минимальный набор навыков для решения стандартных задач с некоторыми недочетами	Уровень знаний в объеме, соответствующем программе подготовки, допущено несколько негрубых ошибок. Продемонстрированы все основные умения, решены все основные задачи с негрубыми ошибками, продемонстрированы базовые навыки при решении стандартных задач	Уровень знаний в объеме, соответствующем программе подготовки, без ошибок. Продемонстрированы все основные умения, решены все основные задачи с отдельными незначительными недочетами, продемонстрированы навыки при решении нестандартных задач	Отчет по практике

Планируемые результаты освоения компетенции (индикаторы достижения компетенции)	Уровень освоения				Оценочное средство
	«неудовлетв орительно» минимальны й не достигнут	«удовлетворите льно» минимальный (пороговый)	«хорошо» средний	«отлично» высокий	
значения ценообразующих факторов ПКС-6.3 Составляет цифровую карту (схему) ценовых зон с учетом удельных показателей средних рыночных цен. ПКС-6.4 Графически визуализирует объекты недвижимости и их характеристики на цифровых картах (схемах) с учетом ценового зонирования.					

10.3 Типовые контрольные задания или иные материалы, необходимые для оценки знаний, умений, навыков и опыта деятельности, характеризующих этапы формирования компетенций в процессе освоения образовательной программы

Задания, выполняемые в период прохождения Технологической практики

4 курс, 7 семестр

Содержание задания	Ожидаемый результат
Пройти инструктаж по охране труда и технике безопасности	Отметка в журнале по технике безопасности
1. Изучить нормативно-правовые документы федерального, регионального, местного значения, регулирующие проведение кадастровых, землеустроительных, геодезических работ	Сводный анализ нормативно-правовой базы, регулирующие проведение кадастровых, землеустроительных, геодезических работ (Раздел 1-й отчёта).
2. Изучение организационно-производственной структуры организации	- Характеристика организации (вид деятельности, местоположение); - Организационная структура организации;

	<ul style="list-style-type: none"> - Нормативно-правовые документы, регулирующие деятельность организации; - Анализ технологии и информационные ресурсы организации (Раздел 2-й отчёта)
3. Выполнить кадастровые, землеустроительные, геодезические работы	<ul style="list-style-type: none"> - Перечень этапов и описание работ - Копии документов, не содержащих коммерческую тайну организации - Перечень основных программных продуктов, используемых при выполнении работ (Раздел 3-й отчёта)
Оформить и предоставить на кафедру отчет в соответствии с предъявляемыми требованиями	Сформированный отчет о прохождении учебной практики
Защитить отчет о прохождении учебной практики	Ответы на вопросы

Вопросы для проведения промежуточного контроля (зачета) по результатам производственной технологической практики:

1. Цель прохождения производственной технологической практики.
2. Задачи, выполненные в результате прохождения производственной технологической практики.
3. Характеристика предприятия и подразделения, в которых проводилась производственная технологическая практика.
4. Характеристика видов работ, выполняемых на предприятии и в подразделении, в которых проводилась производственная технологическая практика.
5. Групповые и индивидуальные задания, выполненные за время прохождения производственной технологической практики.
6. Нормативно-правовая документация, методические указания, учебная и научная литература, изученные за время прохождения производственной технологической практики.
7. Порядок регистрации прав в отношении объектов недвижимости (земельных участков, зданий, сооружений, помещений, машино-мест, объектов незавершенного строительства, единого недвижимого комплекса).
8. Технология проведения государственного кадастрового учета в отношении объектов недвижимости (земельных участков, зданий, сооружений, помещений, машино-мест, объектов незавершенного строительства, единого недвижимого комплекса).
9. Порядок проведения одновременной регистрации прав и государственный кадастровый учет в отношении объектов недвижимости.
10. Технология проведения технической инвентаризации в отношении объектов недвижимости.
11. Технология проведения кадастровых работы в отношении объектов недвижимости.

12. Технология проведения оценки недвижимого имущества.
13. Технология проведения агрохимического обследования почв сельскохозяйственной организации.
14. Технология проведения мониторинга негативных процессов сельскохозяйственных угодий и культур.
15. Технология проведения дистанционного наблюдения за состоянием посевов.
16. Технология проведения работ по правовому анализу документации, предварительному согласованию места размещения объектов.
17. Технология выполнения комплекса работ по подготовке и утверждению документации с целью выдачи разрешения на строительство.
18. Методика разработки проекта планировки территории.
19. Методика разработки проекта межевания территории.
20. Методика разработки градостроительного плана земельного участка.
21. Технология изготовления технической документации, необходимой для получения разрешений на ввод объектов в эксплуатацию.
22. Технология изготовления технической документации, подтверждающей соответствие параметров построенного, реконструированного объекта капитального строительства проектной документации.
23. Технология изготовления технического плана, с целью получения разрешений на ввод объектов в эксплуатацию.
24. Технология изготовления межевых планов.
25. Технология изготовления технических планов.
26. Технология изготовления акта обследования земельного участка.
27. Технология разработки карты (плана) объекта землеустройства.
28. Проведение оценки рыночной стоимости и размера убытков объектов недвижимости.
29. Технология изготовления и издания топографо-геодезических и картографических материалов по данным аэрофото космических съемок, в том числе на земли муниципальных образований и населенных пунктов.
30. Технология изготовления и издания топографо-геодезических и картографических материалов по данным наземных съемок, в том числе на земли муниципальных образований и населенных пунктов.
31. Технология проведения государственного мониторинга земель по выявлению изменений состояния земель.
32. Технология проведения государственного мониторинга земель и разработка схем и проектов по устранению последствий негативных процессов.
33. Технология проведения комплекса работ по межеванию земель с установлением (восстановлением) на местности границ субъектов Российской Федерации.

34. Технология проведения комплекса работ по межеванию земель с установлением (восстановлением) на местности границ национальных парков.
35. Технология проведения комплекса работ по межеванию земель с установлением (восстановлением) на местности границ заповедников, заказников.
36. Технология проведения комплекса работ по межеванию земель с установлением (восстановлением) на местности границ муниципальных образований, поселений.
37. Технология проведения комплекса работ по межеванию земель с установлением (восстановлением) на местности границ земельных участков физических и юридических лиц.
38. Технология проведения почвенных обследований для целей землеустройства
39. Технология проведения почвенных обследований для целей и перевода земель сельскохозяйственного назначения в иные категории земель.
40. Технология проведения инвентаризации земель
41. Технология разработки проектов землеустройства, связанные с установлением правового режима использования земель учета адаптивно-ландшафтной системы земледелия.
42. Технология разработки проектов землеустройства, связанные с установлением правового режима использования земель,
43. Технология разработки проектов землеустройства, связанные с установлением ограничений и сервитутов землепользования.
44. Технология разработки проектов рекультивации нарушенных земель.
45. Технология разработки проектов улучшения сельскохозяйственных угодий и освоения новых земель.
46. Технология проведения кадастровой оценки земель
47. Технология проведения работ по выделению земельных долей из коллективно-долевой собственности сельскохозяйственных предприятий.
48. Технология проведения комплексных кадастровых работ.
49. Саморегулируемые организации кадастровых инженеров.
50. Информационное взаимодействие при ведении единого государственного реестра недвижимости.

10.4 Методические материалы, определяющие процедуры оценки знаний, умений и навыков и опыта деятельности, характеризующих этапы формирования компетенций

Технологическая практика : метод. рекомендации / Н. М. Радчевский, Э. Н. Цораева, А. В. Матвеева. – Краснодар : КубГАУ, 2020. – 66 с. / https://edu.kubsau.ru/file.php/111/Praktika_Tekhnologicheskaja_metod_rekom..pdf

По окончании производственной технологической практики обучающимся подготавливается отчет о производственной практике и сдается на кафедру. Руководитель практики проверяет и подписывает отчет, дает заключение о полноте и качестве выполнения программы и задания производственной практики и возможности допуска к защите. Защита отчета проводится в установленные сроки после устранения замечаний руководителя (если таковые имеются).

Аттестация обучающихся по итогам прохождения практики производится на основании оформленного в соответствии с установленными требованиями сводного отчета. По итогам аттестации выставляется оценка (отлично, хорошо, удовлетворительно, неудовлетворительно).

Критерии оценивания результатов обучения

Результаты выполнения и защиты отчета по производственной практике (учебной практике, научно-исследовательской работе) оцениваются «отлично», «хорошо», «удовлетворительно», «неудовлетворительно», или «зачтено», «не зачтено» и заносятся в зачетную книжку обучающегося, протокол защиты отчета, ведомость.

Наименование оценочного средства	Критерии оценивания компетенций (результатов)	Уровень, оценка	Критерии оценивания
Отчет по производственной технологической практике Выступление обучающегося во время защиты отчета	<ul style="list-style-type: none"> – наличие всех необходимых документов (отзыва руководителя практики, дневника практик) подписанных руководителем практики; – соответствие отчета требованиям к оформлению; – содержательность разделов отчета плану и полнота выполнения заданий руководителя; – развернутость ответа обучающегося при защите отчета по практике. 	«отлично» (зачтено)	1. обучающийся в установленный срок подготовил отчет, при защите полно излагает материал, дает правильное определение основных понятий; 2. отчет выполнен в соответствии с требованиями, материал пояснительной записки отчета соответствует заданию 3. понимает содержание работ и может обосновать свои суждения, применить знания на практике; 4. излагает материал последовательно и правильно в соответствии с нормами литературного языка.
		«хорошо» (зачтено)	обучающийся дает ответ, удовлетворяющий тем же требованиям, что и для отметки «5», но допускает 1-2 ошибки, которые сам же исправляет, и 1-2 недочета в последовательности и языковом оформлении излагаемого
		«удовлетворительно» (зачтено)	обучающийся обнаруживает знание и понимание основных положений данной темы, но: 1. излагает материал неполно и допускает неточности в определении понятий или формулировке правил; 2. отчет выполнен в не полном соответствии с требованиями к оформлению, материал пояснительной записки отчета не в полной мере отражает план выполнения работы обучающегося на практике. 3. не умеет достаточно глубоко и доказательно обосновать свои суждения и привести свои примеры;

			4. излагает материал непоследовательно и допускает ошибки в языковом оформлении излагаемого.
		«неудовлетворительно» (незачтено)	обучающийся обнаруживает незнание большей части соответствующего вопроса, допускает ошибки в формулировке определений и правил, искажающие их смысл, беспорядочно и неуверенно излагает материал. Представленный отчет о практике не соответствует требованиям к оформлению отчета, материал пояснительной записки отчета не раскрывает результаты плана работы обучающегося на практике.

При неудовлетворительной оценке обучающемуся назначается срок для повторной защиты, если обучающийся выполнил программу практики, но ненадлежащим образом оформил отчетную документацию, либо не сумел на должном уровне защитить практику. При невыполнении обучающимся программы практики он должен пройти её повторно или отчисляется из вуза.

11 Перечень основной и дополнительной учебной литературы

Основная учебная литература

1. Вершинин, В. И. Правовое обеспечение землеустройства и кадастров (общая часть) [Электронный ресурс] : учебное пособие / В. И. Вершинин. — Электрон. текстовые данные. — Тюмень : Тюменский индустриальный университет, 2017. — 155 с. — 978-5-9961-1624-9. — Режим доступа: <http://www.iprbookshop.ru/83717.html>

2. Липски, С. А. Управление земельными ресурсами и объектами недвижимости [Электронный ресурс] : учебник / С. А. Липски. — Электрон. текстовые данные. — Саратов : Ай Пи Ар Медиа, 2019. — 306 с. — 978-5-4497-0036-0. — Режим доступа: <http://www.iprbookshop.ru/86680.html>

3. Планирование использования земельных ресурсов с основами кадастра : учебное пособие / А.А. Царенко, И.В. Шмидт. — М. : Альфа-М : ИНФРА-М, 2018. — 400 с. : ил. + Доп. материалы [Электронный ресурс; Режим доступа <http://www.znaniyum.com>]. — (Бакалавриат). - Режим доступа: <http://znaniyum.com/catalog/product/972679>

4. Буров, М. П. Планирование и организация землеустроительной и кадастровой деятельности : учебник для бакалавров / М. П. Буров. — 3-е изд., доп. и перераб. - Москва : Издательско-торговая корпорация «Дашков и К°»,

2020. — 336 с. - ISBN 978-5-394-03768-9. - Текст : электронный. - URL: <https://znanium.com/catalog/product/1091148>

5. Варламов, А. А. Оценка объектов недвижимости : учебник / А.А. Варламов, С.И. Комаров ; под общ. ред. А.А. Варламова. — 2-е изд., перераб. и доп. — Москва : ИНФРА-М, 2019. — 352 с. — (Высшее образование: Бакалавриат). - ISBN 978-5-16-015344-5. - Текст : электронный. - URL: <https://znanium.com/catalog/product/1026054>

Дополнительная учебная литература

1. Быкова, Е. Н. Техническая инвентаризация объектов капитального строительства : учебное пособие / Е. Н. Быкова, В. А. Павлова. — Санкт-Петербург : Лань, 2014. — 160 с. — ISBN 978-5-8114-1564-9. — Текст : электронный // Лань : электронно-библиотечная система. — URL: <https://e.lanbook.com/book/44755>

2. Варламов, А. А. Кадастровая деятельность : учебник / А.А. Варламов, С.А. Гальченко, Е.И. Аврунев ; под общ. ред. А.А. Варламова. — 2-е изд., доп. — Москва : ФОРУМ : ИНФРА-М, 2020. — 280 с. — (Высшее образование: Бакалавриат). - ISBN 978-5-00091-460-1. - Текст : электронный. - URL: <https://znanium.com/catalog/product/1069180>

3. Вахаев, М. Х. Теория и практика регулирования земельных отношений в условиях рынка / М. Х. Вахаев. — 2-е изд. — Санкт-Петербург : Юридический центр Пресс, 2016. — 408 с. — ISBN 5-94201-715-6. — Текст : электронный // Электронно-библиотечная система IPR BOOKS : [сайт]. — URL: <http://www.iprbookshop.ru/77138.html>

4. Вершинин, В. И. Правовое обеспечение землеустройства и кадастров (особенная часть) : учебное пособие / В. И. Вершинин. — Тюмень : Тюменский индустриальный университет, 2017. — 113 с. — ISBN 978-5-9961-1625-6. — Текст : электронный // Электронно-библиотечная система IPR BOOKS : [сайт]. — URL: <http://www.iprbookshop.ru/83718.html>

5. Гагаринова Н. В. Правовое обеспечение землеустройства и кадастров : учеб. пособие / Н. В. Гагаринова, К. А. Белокур, А. В. Матвеева. — Краснодар : КубГАУ, 2018. — 175 с. [Электронный ресурс]: Режим доступа: https://edu.kubsau.ru/file.php/111/2AB_Verstka_Uchebnoe_posobie-Pravovove_obespech.ZU---19.11.18.pdf

6. Государственная кадастровая оценка земель сельскохозяйственного назначения : учебное пособие / Е. В. Панин, А. А. Харитонов, О. Н. Бахметьева [и др.] ; под редакцией Е. В. Панин. — Воронеж : Воронежский Государственный Аграрный Университет им. Императора

Петра Первого, 2016. — 299 с. — ISBN 2227-8397. — Текст : электронный // Электронно-библиотечная система IPR BOOKS : [сайт]. — URL: <http://www.iprbookshop.ru/72657.html>

7. Государственное регулирование земельных отношений. Часть 2 : учебное пособие / С. С. Викин, А. А. Харитонов, Н. В. Ершова [и др.] ; под редакцией С. С. Викин. — Воронеж : Воронежский Государственный Аграрный Университет им. Императора Петра Первого, 2016. — 176 с. — ISBN 2227-8397. — Текст : электронный // Электронно-библиотечная система IPR BOOKS : [сайт]. — URL: <http://www.iprbookshop.ru/72659.html>

8. Землеустройство, планировка и застройка территорий : сборник нормативных актов и документов / составители Ю. В. Хлистун. — Саратов : Ай Пи Эр Медиа, 2015. — 418 с. — ISBN 978-5-905916-64-9. — Текст : электронный // Электронно-библиотечная система IPR BOOKS : [сайт]. — URL: <http://www.iprbookshop.ru/30277.html>

9. Калиев, А. Ж. Землеустроительное проектирование. Территориальное (межхозяйственное) землеустройство : учебно-методическое пособие / А. Ж. Калиев. — Оренбург : Оренбургский государственный университет, ЭБС АСВ, 2017. — 124 с. — ISBN 978-5-7410-1875-0. — Текст : электронный // Электронно-библиотечная система IPR BOOKS : [сайт]. — URL: <http://www.iprbookshop.ru/78904.html>

10. Картографическое и геодезическое обеспечение при ведении кадастровых работ: Учебное пособие / Шевченко Д.А., Лошаков А.В., Одинцов С.В. - Ставрополь:СтГАУ, 2017. - 116 с.: ISBN - Режим доступа: <http://znanium.com/catalog/product/976368>

11. Ковязин, В. Ф. Кадастры природных ресурсов : учебное пособие / В. Ф. Ковязин, А. Ю. Романчиков, А. А. Киценко. — Санкт-Петербург : Лань, 2020. — 104 с. — ISBN 978-5-8114-4956-9. — Текст : электронный // Лань : электронно-библиотечная система. — URL: <https://e.lanbook.com/book/143246>

12. Конюх, В. Л. Проектирование автоматизированных систем производства: Учебное пособие / В.Л. Конюх. - М.: КУРС: НИЦ ИНФРА-М, 2019. - 312 с.: - ISBN 978-5-905554-53-7. - Текст : электронный. - URL: <https://znanium.com/catalog/product/1027253>

13. Липски, С. А. Правовое обеспечение землеустройства и кадастров : учебник для бакалавров / С. А. Липски. — Москва : Ай Пи Ар Медиа, 2020. — 245 с. — ISBN 978-5-4497-0601-0. — Текст : электронный // Электронно-библиотечная система IPR BOOKS : [сайт]. — URL: <http://www.iprbookshop.ru/96268.html>

14. Макаренко, С. А. Картография и ГИС (ГИС «Панорама») : учебное пособие для бакалавров и магистров по направлению 21.03.02

«Землеустройство и кадастры» / С. А. Макаренко, С. В. Ломакин. — Воронеж : Воронежский Государственный Аграрный Университет им. Императора Петра Первого, 2016. — 118 с. — ISBN 2227-8397. — Текст : электронный // Электронно-библиотечная система IPR BOOKS : [сайт]. — URL: <http://www.iprbookshop.ru/72829.html>

15. Малышевская, Л. Г. Основы моделирования в среде автоматизированной системы проектирования "Компас 3D": Учебное пособие / Малышевская Л.Г. - Железногорск:ФГБОУ ВО СПСА ГПС МЧС России, 2017. - 72 с. - Текст : электронный. - URL: <https://znanium.com/catalog/product/912689>

16. Определение площадей объектов недвижимости : учебное пособие / В. Н. Баландин, М. Я. Брынь, В. А. Коугия [и др.] ; под редакцией В. А. Коугия. — 2-е изд., стер. — Санкт-Петербург : Лань, 2019. — 112 с. — ISBN 978-5-8114-4367-3. — Текст : электронный // Лань : электронно-библиотечная система. — URL: <https://e.lanbook.com/book/119179>

17. Орлова, И. В. Экономико-математические методы и модели: компьютерное моделирование: Учебное пособие / И.В. Орлова, В.А. Половников. - 3-е изд., перераб. и доп. - М.: Вузовский учебник: НИЦ Инфра-М, 2019. - 389 с. - ISBN 978-5-9558-0208-4. - Текст : электронный. - URL: <https://znanium.com/catalog/product/1021491>

18. Поликарпов, А. М. Техническая инвентаризация объектов недвижимости : учебное-методическое пособие / А. М. Поликарпов. — Санкт-Петербург : Санкт-Петербургский государственный архитектурно-строительный университет, ЭБС АСВ, 2018. — 112 с. — ISBN 978-5-9227-0877-7. — Текст : электронный // Электронно-библиотечная система IPR BOOKS : [сайт]. — URL: <http://www.iprbookshop.ru/86434.html>

19. Раклов, В. П. Географические информационные системы в тематической картографии : учеб. пособие / В.П. Раклов. — 5-е изд., стереотип. — Москва : ИНФРА-М, 2019. — 177 с. — (Высшее образование: Бакалавриат).

www.dx.doi.org/10.12737/textbook_5cc067d8ac2920.27332843. - ISBN 978-5-16-015299-8. - Текст : электронный. - URL: <https://znanium.com/catalog/product/1023515>

20. Свитин, В. А. Управление земельными ресурсами. В 5 томах. Т.1. Теоретические и методологические основы / В. А. Свитин. — Минск : Белорусская наука, 2019. — 360 с. — ISBN 978-985-08-2515-5 (т.1), 978-985-08-2516-2. — Текст : электронный // Электронно-библиотечная система IPR BOOKS : [сайт]. — URL: <http://www.iprbookshop.ru/95486.html>

21. Слезко, В. В. Землеустройство и управление землепользованием : учебное пособие / В.В. Слезко, Е.В. Слезко, Л.В. Слезко. — 2-е изд., испр. и доп. — Москва : ИНФРА-М, 2020. — 221 с. — (Высшее образование: Бакалавриат). — DOI 10.12737/textbook_5d0c6cc5cccc6a4.93126240. - ISBN 978-5-16-014570-9. - Текст : электронный. - URL: <https://znanium.com/catalog/product/1069171>
22. Современные географические информационные системы проектирования, кадастра и землеустройства: Учебное пособие / Шевченко Д.А., Лошаков А.В., Одинцов С.В. - Ставрополь:СтГАУ, 2017. - 199 с.: ISBN - Режим доступа: <http://znanium.com/catalog/product/976627>
23. Сулин, М. А. Кадастр недвижимости и мониторинг земель : учебное пособие / М. А. Сулин, Е. Н. Быкова, В. А. Павлова ; под общей редакцией М. А. Сулина. — 4-е изд., стер. — Санкт-Петербург : Лань, 2020. — 368 с. — ISBN 978-5-8114-4970-5. — Текст : электронный // Лань : электронно-библиотечная система. — URL: <https://e.lanbook.com/book/129233>
24. Сулин, М. А. Кадастр недвижимости и мониторинг земель : учебное пособие / М. А. Сулин, Е. Н. Быкова, В. А. Павлова ; под общей редакцией М. А. Сулина. — 4-е изд., стер. — Санкт-Петербург : Лань, 2020. — 368 с. — ISBN 978-5-8114-4970-5. — Текст : электронный // Лань : электронно-библиотечная система. — URL: <https://e.lanbook.com/book/129233>
25. Фокин, С. В. Основы кадастра недвижимости : учебное пособие / С. В. Фокин, О. Н. Шпортько. — Москва : ИНФРА-М, 2020. — 225 с. — (Высшее образование: Бакалавриат). - ISBN 978-5-16-014413-9. - Текст : электронный. - URL: <https://znanium.com/catalog/product/1068583>
26. Юдин, А. А. Кадастровая оценка земель сельскохозяйственного назначения : учебное пособие / А. А. Юдин, Г. Г. Романов, А. В. Облизов. — Санкт-Петербург : Лань, 2020. — 168 с. — ISBN 978-5-8114-4954-5. — Текст : электронный // Лань : электронно-библиотечная система. — URL: <https://e.lanbook.com/book/143251>
27. Яроцкая, Е. В. Географические информационные системы : учебное пособие / Е. В. Яроцкая, А. В. Матвеева, А. А. Дьяченко. — Саратов : Ай Пи Ар Медиа, 2019. — 146 с. — ISBN 978-5-4497-0033-9. — Текст : электронный // Электронно-библиотечная система IPR BOOKS : [сайт]. — URL: <http://www.iprbookshop.ru/85744.html>

Перечень ЭБС

№	Наименование	Тематика	Ссылка
1.	Znanium.com	Универсальная	https://znanium.com/
2.	IPRbook	Универсальная	http://www.iprbookshop.ru/
3.	Издательство «Лань»	Универсальная	http://e.lanbook.com/
4.	Образовательный портал КубГАУ	Универсальная	https://edu.kubsau.ru/

Перечень Интернет-сайтов:

- eLIBRARY.RU - научная электронная библиотека [Электронный ресурс]. – Режим доступа: <http://elibrary.ru/>, свободный. – Загл. с экрана;
- Единая межведомственная информационно – статистическая система (ЕМИСС) [Электронный ресурс]: Режим доступа: <https://www.fedstat.ru/> свободный. – Загл. с экрана;
- Официальные сайты администраций населенных пунктов и муниципальных образований [Электронный ресурс]. – Режим доступа <https://krasnodar.ru/content/40/>;
- Проект отчёта об итогах государственной кадастровой оценки 2019 года содержащий сведения о кадастровой стоимости сооружений и земельных участков из состава земель промышленности и иного специального назначения, особоохраняемых территорий и объектов и сельскохозяйственного назначения [Электронный ресурс]. – Режим доступа <http://ocenka.kubbti.ru/>;
- Публичная кадастровая карта [Электронный ресурс]. – Режим доступа: <http://pkk5.rosreestr.ru/> свободный. – Загл. с экрана;
- Результаты государственной кадастровой оценки [Электронный ресурс]. – Режим доступа <https://diok.krasnodar.ru/activity/goskadastr/resultaudit/>;
- Справочная информация по объектам недвижимости в режиме online [Электронный ресурс]: Режим доступа: https://rosreestr.ru/wps/portal/online_request/ свободный. – Загл. с экрана;
- Справочно-правовая система «Консультант Плюс» [Электронный ресурс]: Режим доступа: <http://www.consultant.ru/> свободный. – Загл. с экрана;
- Федеральная государственная информационная система территориального планирования [Электронный ресурс]: Режим доступа: <https://fgistp.economy.gov.ru/> свободный. – Загл. с экрана;
- Федеральная служба государственной регистрации, кадастра и картографии [Электронный ресурс]. – Режим доступа: <https://rosreestr.ru/site/> свободный. – Загл. с экрана;
- Фонд данных государственной кадастровой оценки [Электронный ресурс]. – Режим доступа https://rosreestr.ru/wps/portal/p/cc_ib_portal_services/cc_ib_ais_fdgko/!ut/p/z0/04_Sj9CPykssy0xPLMnMz0vMAfIjo8zi3QNNXA2dTQy93UOdZAwcPQO8nMI8n

Q0MDMz1C7IdFQExwaYM/p0/IZ7_GQ4E1C41KGUB60AIPJBVIC0080=CZ6_GQ4E1C41KGUB60AIPJBVIC0007=MEcontroller!null==/?action=viewProcedure&id=7401.

13 Перечень информационных технологий, используемых при осуществлении образовательного процесса по практике, включая перечень программного обеспечения и информационных справочных систем

Информационные технологии, используемые при осуществлении образовательного процесса по дисциплине позволяют:

- обеспечить взаимодействие между участниками образовательного процесса, в том числе синхронное и (или) асинхронное взаимодействие посредством сети "Интернет";
- фиксировать ход образовательного процесса, результатов промежуточной аттестации по дисциплине и результатов освоения образовательной программы;
- организовать процесс образования путем визуализации изучаемой информации посредством использования презентаций, учебных фильмов;
- контролировать результаты обучения на основе компьютерного тестирования.

Перечень профессиональных баз данных и информационных справочных систем

№	Наименование	Краткое описание
1	Microsoft Windows	Операционная система
2	Microsoft Office (включает Word, Excel, PowerPoint)	Пакет офисных приложений
3	Autodesk Autocad	САПР
4	MapInfo	ГИС
5	Система тестирования INDIGO	Тестирование

Перечень профессиональных баз данных и информационных справочных систем

№	Наименование	Тематика	Электронный адрес
1	Научная электронная библиотека eLibrary	Универсальная	https://elibrary.ru/
2	Гарант	Правовая	https://www.garant.ru/
3	КонсультантПлюс	Правовая	https://www.consultant.ru/

14 Описание материально-технической базы, необходимой для проведения практики

Планируемые помещения для проведения всех видов учебной деятельности

№ п/п	Наименование учебных предметов, курсов, дисциплин (модулей), практики, иных видов учебной деятельности, предусмотренных учебным планом образовательной программы	Наименование помещений для проведения всех видов учебной деятельности, предусмотренной учебным планом, в том числе помещения для самостоятельной работы, с указанием перечня основного оборудования, учебно-наглядных пособий и используемого программного обеспечения	Адрес (местоположение) помещений для проведения всех видов учебной деятельности, предусмотренной учебным планом (в случае реализации образовательной программы в сетевой форме дополнительно указывается наименование организации, с которой заключен договор)
1	Технологическая практика	<p>1. Помещение №402 ГД, посадочных мест — 60; площадь — 68 кв.м; учебная аудитория для проведения занятий семинарского типа, курсового проектирования (выполнения курсовых работ), групповых и индивидуальных консультаций, текущего контроля и промежуточной аттестации.</p> <ul style="list-style-type: none"> – технические средства обучения; – компьютер персональный — 25 шт.; – доступ к сети «Интернет»; – доступ в электронную информационно-образовательную среду университета; – программное обеспечение: Windows, Office, AutoCad, MapInfo; – специализированная мебель (учебная доска, учебная мебель). 	<p>350044, Краснодарский край, г. Краснодар, ул. им. Калинина, 13</p> <p>Профильная организация</p> <p>Договор с Департаментом имущественных отношений КК от 11.10.2016</p> <p>Договор с Департаментом архитектуры и градостроительства администрации г. Краснодара от 12.12.2017</p> <p>Договор с ФГБУ ЦАС «Краснодарский» № 10 от 04.04.2016</p> <p>Договор с ООО «ЮГ ГЕО Альянс»</p>

	<p>2. Помещение №403 ГД, посадочных мест — 15; площадь — 62,8 кв.м; учебная аудитория для проведения занятий семинарского типа, курсового проектирования (выполнения курсовых работ), групповых и индивидуальных консультаций, текущего контроля и промежуточной аттестации. технические средства обучения; принтер — 2 шт.; экран — 1 шт.; проектор — 1 шт.; сетевое оборудование — 1 шт.; компьютер персональный — 17 шт.); доступ к сети «Интернет»; доступ в электронную информационно-образовательную среду университета;</p> <p>программное обеспечение: Windows, Office, AutoCad, MapInfo;</p> <p>специализированная мебель (учебная доска, учебная мебель).</p> <p>3. Помещение № 420 ГД – помещение для самостоятельной работы. посадочных мест – 25; площадь – 53,7 кв.м; технические средства обучения (компьютер персональный – 13 шт.); доступ к сети «Интернет»; доступ в электронную информационно-образовательную среду университета; специализированная мебель (учебная мебель).</p> <p>Программное обеспечение: Windows, Office, специализированное лицензионное и свободно распространяемое программное обеспечение, предусмотренное в рабочей</p>	<p>№ 1 от 01.10.2016</p> <p>Договор с ООО «Оценка. Право. Кадастр» № 12.02.14-39 от 15.05.2019</p> <p>Договор с АО "РОСТЕХИНВЕНТАРИЗАЦИЯ - ФЕДЕРАЛЬНОЕ БТИ" № 12.02.14-40 от 15.05.2019</p> <p>Договор с УПРАВЛЕНИЕ РОСРЕЕСТРА ПО КРАСНОДАРСКОМУ КРАЮ № 12.02.14-49 от 18.06.2019</p> <p>Договор с ООО «Аэрогеоматикой» № 12.02.04-07 от 07.02.2020г</p> <p>Договор с Межрегиональным территориальным управлением Федерального агентства по управлению государственным имуществом в Краснодарском крае и республике Адыгея (МТУ Росимущества в КК и РА) № 12.02.16-26 от 20.06.2018</p>
--	---	---

		<p>программе</p> <p>Практика проходит на базе профильных организаций согласно договоров.</p> <p>Материально -техническое обеспечение практики в профильных организациях соответствует требованиям, указанным в программе практики.</p> <p>Договор с Департаментом имущественных отношений КК от 11.10.2016</p> <p>Договор с Департаментом архитектуры и градостроительства администрации г. Краснодара от 12.12.2017</p> <p>Договор с ФГБУ ЦАС «Краснодарский» № 10 от 04.04.2016</p> <p>Договор с ООО «ЮГ ГЕО Альянс» № 1 от 01.10.2016</p> <p>Договор с ООО «Оценка. Право. Кадастр» № 12.02.14-39 от 15.05.2019</p> <p>Договор с АО "РОСТЕХИНВЕНТАРИЗАЦИЯ - ФЕДЕРАЛЬНОЕ БТИ" № 12.02.14-40 от 15.05.2019</p> <p>Договор с УПРАВЛЕНИЕ РОСРЕЕСТРА ПО КРАСНОДАРСКОМУ КРАЮ № 12.02.14-49 от 18.06.2019</p> <p>Договор с ООО «Аэрогеоматикой» №12.02.04-07 от 07.02.2020г</p> <p>Договор с Межрегиональным территориальным управлением Федерального агентства по</p>	
--	--	--	--

		управлению государственным имуществом в Краснодарском крае и республике Адыгея (МТУ Росимущества в КК и РА) № 12.02.16-26 от 20.06.2018	
--	--	---	--

Для практики, проводимой выездным способом, материально-техническое обеспечение прохождения практики обеспечивается профильной организацией не ниже уровня, указанного в программе практики в соответствии с ФГОС ВО.