




Кубанский государственный  
аграрный университет

**Всероссийская научно-практическая конференция**  
**«Современные проблемы и перспективы развития**  
**земельно-имущественных отношений»**

**23 апреля 2019 г.**  
**г. Краснодар**





**Команда студентов, встреча и регистрация гостей**



**Открытие Пленарного заседания**  
*Проректор по учебной работе - Петух Алексей Владимирович*

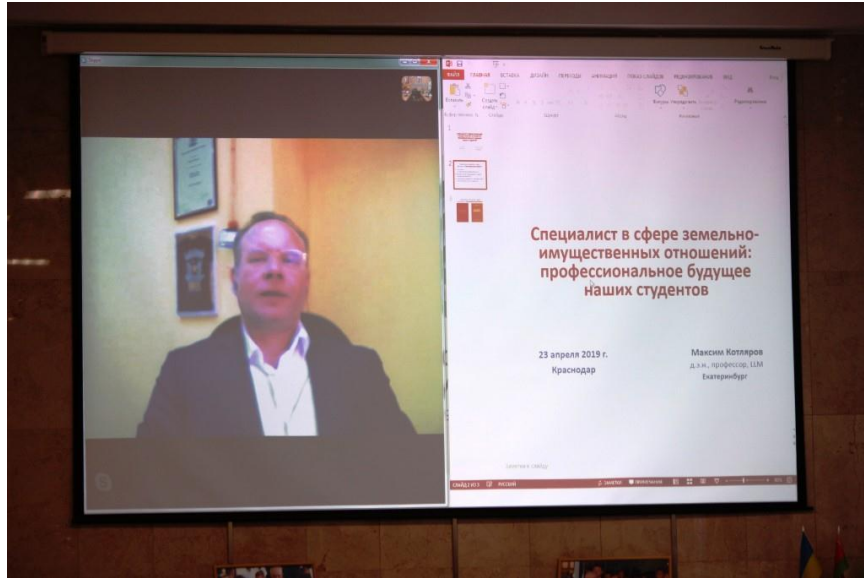


**Организаторы и гости конференции (слева направо):  
Председатель АККОР Сергеев В.В., доцент Жуков В.Д., председатель оргкомитета  
конференции профессор Яроцкая Е.В., профессор Радчевский Н.М.**



**Доклад «Исторический аспект образования Землеустроительной службы Кубани»  
Середин Алексей Михайлович**

Руководитель центра судебной экспертизы Южного филиала АО «Госземкадастрсъемка» -  
ВИСХАГИ, кандидат экономических наук, Заслуженный землеустроитель России  
(г. Краснодар)



## **Доклад «Специалист в сфере земельно-имущественных отношений: профессиональное будущее наших студентов»**

**Котляров Максим Александрович**


Начальник управления магистратуры Уральского государственного горного университета, доктор экономических наук, кандидат философских наук, профессор, MBA, LL.M (г. Екатеринбург)



**Доклад «Концепция адаптивно-ландшафтной организации территории сельскохозяйственных предприятий в условиях современных земельных отношений»**

**Барсукова Галина Николаевна**

Профессор Кубанского государственного аграрного университета имени И. Т. Трубилина,  
кандидат экономических наук, Заслуженный землеустроитель Кубани  
(г. Краснодар)



**Доклад «Внедрение геоинформационных технологий в сферу градостроительства и управления земельными ресурсами для решения вопросов регулирования застройки в границах приаэродромных территорий»**

**Захаров Евгений Викторович**

**Генеральный директор ООО «ЮГ ГЕО Альянс»(г. Краснодар)**





**Доклад «Технология воздушного лазерного сканирования и цифровой аэрофотосъемки с беспилотных летательных аппаратов»**

**Брусило Владимир Александрович**

Директор по аэрогеодезическим работам ООО «Аэрогеоматика»

(г. Краснодар)



**Доклад «Рабочий стол современного кадастрового инженера: эффективные инструменты описания объектов недвижимости и их роль в формировании достоверного электронного кадастра»**

**Смородина Анна Сергеевна**

Руководитель отдела развития технологий кадастровой деятельности ООО «ТехноКад»  
(г. Москва)



**Доклад «О кадастровых и землеустроительных работах»**  
**Власенко Андрей Иванович**  
Заместитель директора Филиала ФГБУ «ФКП Росреестра»  
по Краснодарскому краю (г. Краснодар)



**Доклад «Повышение качества кадастровой деятельности в результате применения электронного документооборота при ГКУ и ГРП»**

**Домнина Анастасия Николаевна**


Руководитель отдела технической поддержки ООО "Программный центр" (Полигон)  
(г. Киров)



**Доклад «Мониторинг состояния и использования земель сельскохозяйственного назначения Краснодарского края»**

**Перов Александр Юрьевич**

Начальник отдела Отдел мониторинга плодородия почв и землеустроительных работ ФГБУ «ЦАС «Краснодарский», кандидат географических наук  
(г. Краснодар)



**Захаров Е.В.**  
Генеральный директор ООО «ЮГ ГЕО Альянс»  
(г. Краснодар)



**Сергеев В.В.**  
Председатель АККОР

**Соколова И.В.**  
Доцент КубГАУ



**Перов А.Ю.**

Начальник отдела Отдел мониторинга плодородия почв и землеустроительных работ ФГБУ «ЦАС «Краснодарский»



**Мамась Н.Н.**      **Жуков В.Д.**  
Доцент КубГАУ    Доцент КубГАУ

**Шичиях Р.А.**  
И.о. начальника отдела планирования и организации учебного процесса КубГАУ



**Поляков А.А.**  
Генеральный директор  
ООО  
«Госземкадастрсъёмка»  
- ВИСХАГИ

**Власенко А.И.**  
Заместитель директора  
Филиала ФГБУ «ФКП  
Росреестра»  
по Краснодарскому краю  
(г. Краснодар)



**Пушкарев В.И.**  
Директор ГБУ Краснодарского края «Краевая  
техническая инвентаризация – Краевое БТИ»





**Специалисты ООО «Аэрогеоматика»**



**Матвеева А.В.**  
Секретарь  
организационного  
комитета конференции

**Гагаринова Н.В.**  
Доцент КубГАУ



**Яроцкая Е.В.**  
Председатель организационного комитета  
конференции



**Калитко С.А.**  
Заместитель начальника учебно-  
методического управления КубГАУ



**На фотографии слева  
направо:**

**Середин А.М.**

Руководитель центра судебной  
экспертизы Южного филиала  
АО «Госземкадастръемка» -  
ВИСХАГИ

**Юрченко К.А.**

Оргкомитет конференции  
Старший преподаватель  
КубГАУ

**Барсукова Г.Н.**

Оргкомитет конференции  
Профессор КубГАУ

**Радчевский Н.М.**

Оргкомитет конференции  
Профессор КубГАУ




На фотографии слева  
направо:  
**Кардаш А.В.** (кадастровый инженер, Федеральное БТИ)  
**Цораева Э.Н.** (доцент КубГАУ)  
**Гаврюхов А.Т.** (зав. Каф. Геодезии, КубГАУ)  
**Гура Д.А.** (доцент КубГАУ)  
**Брусило В.А.** (Директор по аэрогеодезическим работам ООО «Аэрогеоматика»)  
**Домнина А.Н.** (Руководитель отдела технической поддержки ООО "Программный центр" (Полигон))




**Гости конференции**



## Выполнение воздушного лазерного сканирования и аэрофотосъемки (ООО «Аэрогеоматика»)



## Выполнение воздушного лазерного сканирования и аэрофотосъемки, презентация геодезического оборудования (ООО «Аэрогеоматика»)





# Работа секций конференции



# Вручение подарков лучшим докладчикам



# Вручение подарков лучшим докладчикам

